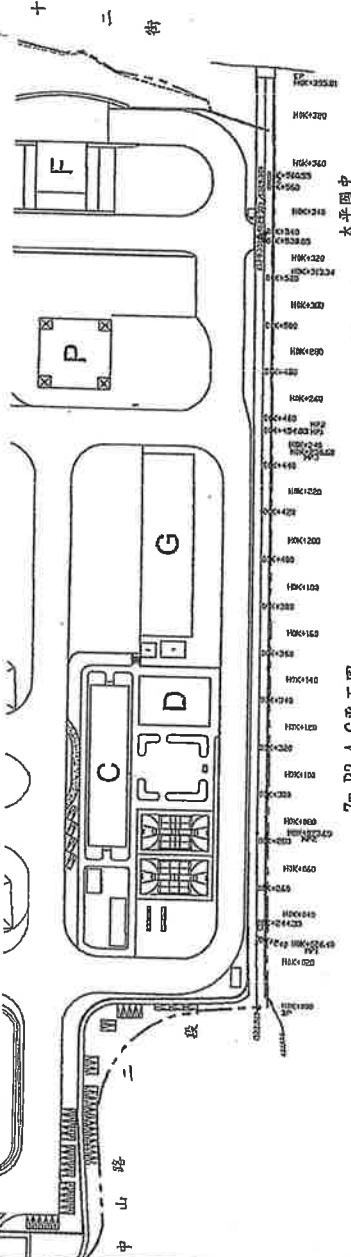
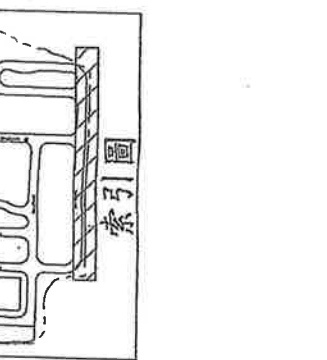
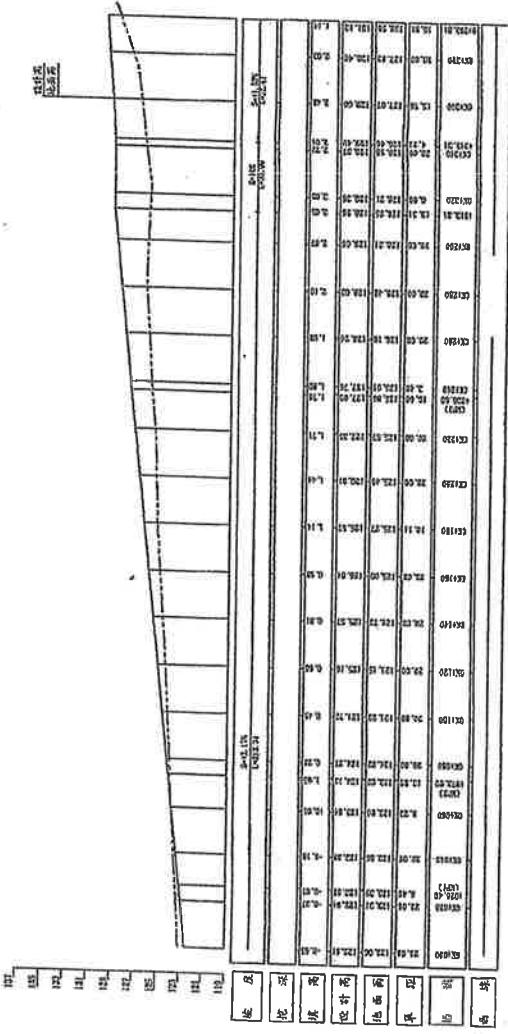


竣工圖



7m-R3-A-C 平面圖  
 S=1/1000 (For A1)  
 S=1/2000 (For A3)  
 單位=mm

標號	點名	縱座標	橫座標	高度	方位角
OK4000	BP	2871652.60	223007.674	122.51	94.35-34
OK4026-40	MP1	2871650.577	223033.994	123.08	94.35-34
OK4073-60	MP2	2871645.386	223081.054	124.13	95.34-19
OK4286-60	MP3	2871629.277	223233.094	127.69	95.55-21
OK4385-81	BP	2871813.670	223401.546	131.13	95.37-23



7m-R3-A-C 縱斷面圖  
 V=1/200; H=1/1000 (For A1)  
 V=1/400; H=1/2000 (For A3)  
 單位=mm

國防預備役局  
 工程研究中心  
 中興地區工程計畫  
 陸軍工程(35-分)營區

專案管理單位:  
 中興工程顧問股份有限公司

設計單位:  
 中興工程顧問股份有限公司

監造單位:  
 中興工程顧問股份有限公司

承造廠商:  
 中興工程顧問股份有限公司  
 中興工程顧問股份有限公司  
 中興工程顧問股份有限公司

日期	修改內容	修改原因	修改人	檢核人	核准人

圖號: PR-02  
 比例: 1:1000