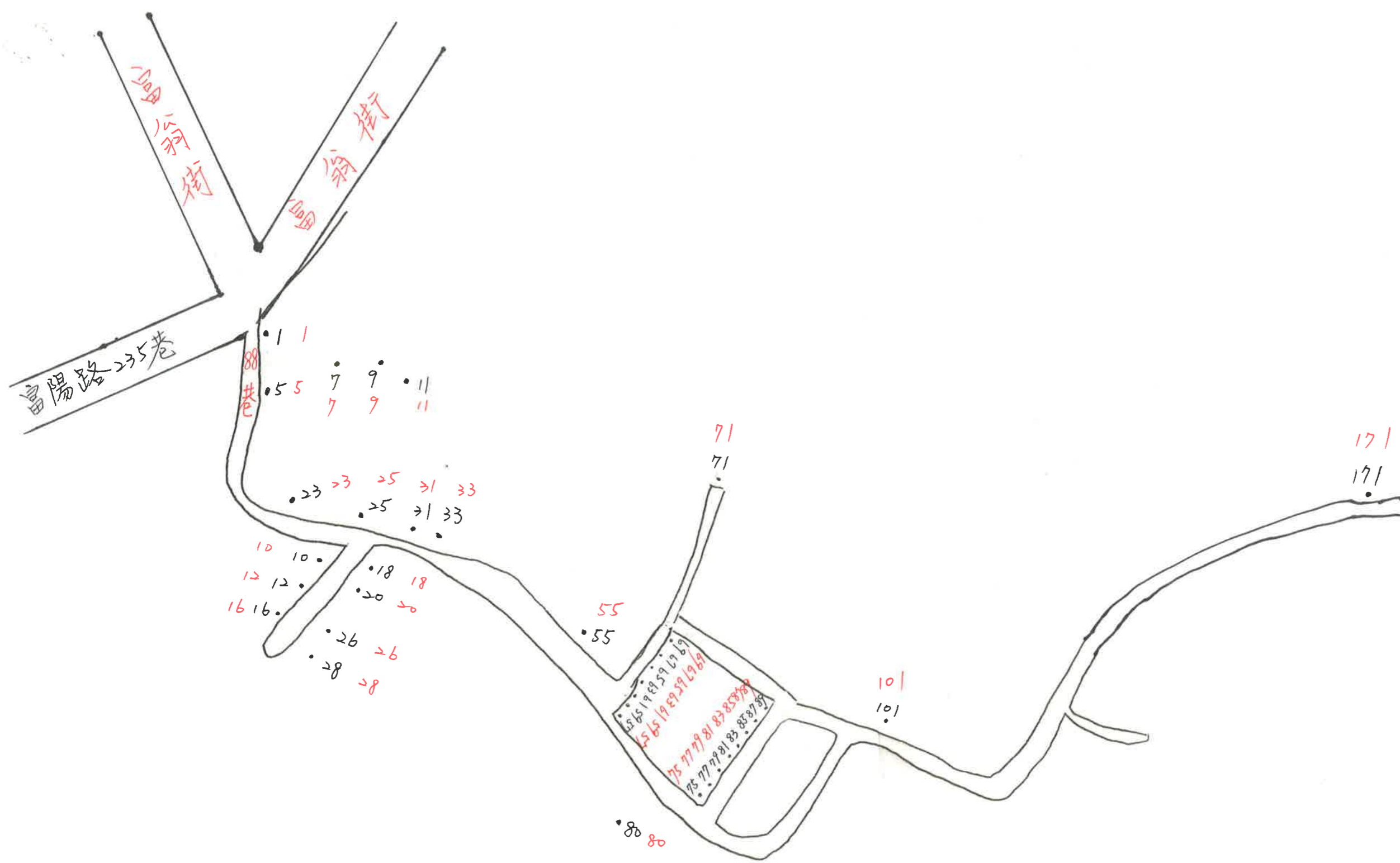


# 新舊號碼對照地圖 - 富翁街

黑色字體：整編前門牌  
 紅色字體：整編後門牌

• 28	80
• 26	82
• 24	84
• 22	86
• 20	88
• 18	90
• 16	92
• 14	94
• 12	96
• 10	98
• 8	100
• 6	102
• 4	104
• 2	106
• 1	108
• 0	110
• 1	112
• 2	114
• 3	116
• 4	118
• 5	120
• 6	122
• 7	124
• 8	126
• 9	128
• 10	130
• 11	132
• 12	134
• 13	136
• 14	138
• 15	140
• 16	142
• 17	144
• 18	146
• 19	148
• 20	150
• 21	152
• 22	154
• 23	156
• 24	158
• 25	160
• 26	162
• 27	164
• 28	166
• 29	168
• 30	170
• 31	172
• 32	174
• 33	176
• 34	178
• 35	180
• 36	182
• 37	184
• 38	186
• 39	188
• 40	190
• 41	192
• 42	194
• 43	196
• 44	198
• 45	200

陽路

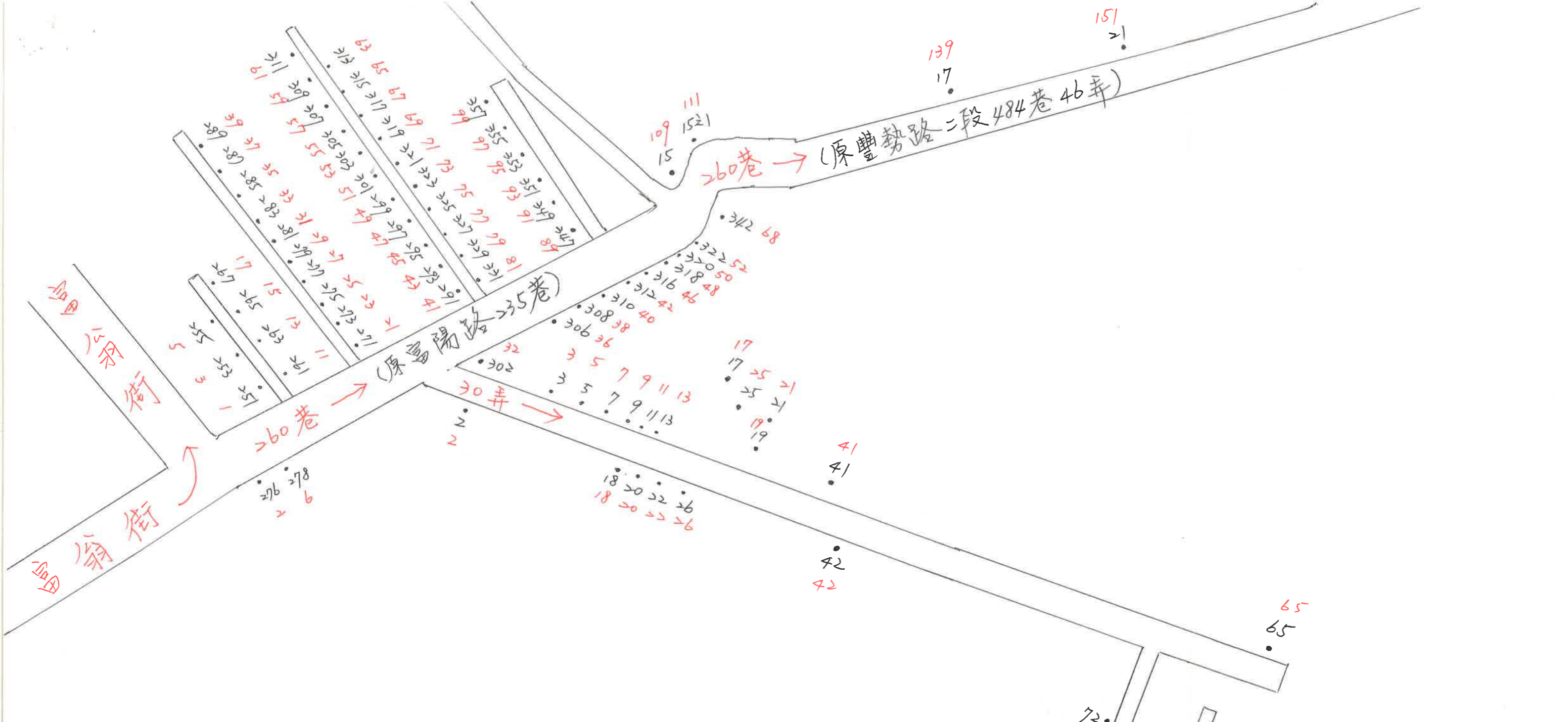


## 新舊號碼對照地圖 - 富翁街

<附圖一> 富翁街 88巷 (原富陽路 235巷 156弄)

(黑色字體: 整編前門牌)

(紅色字體: 整編後門牌)



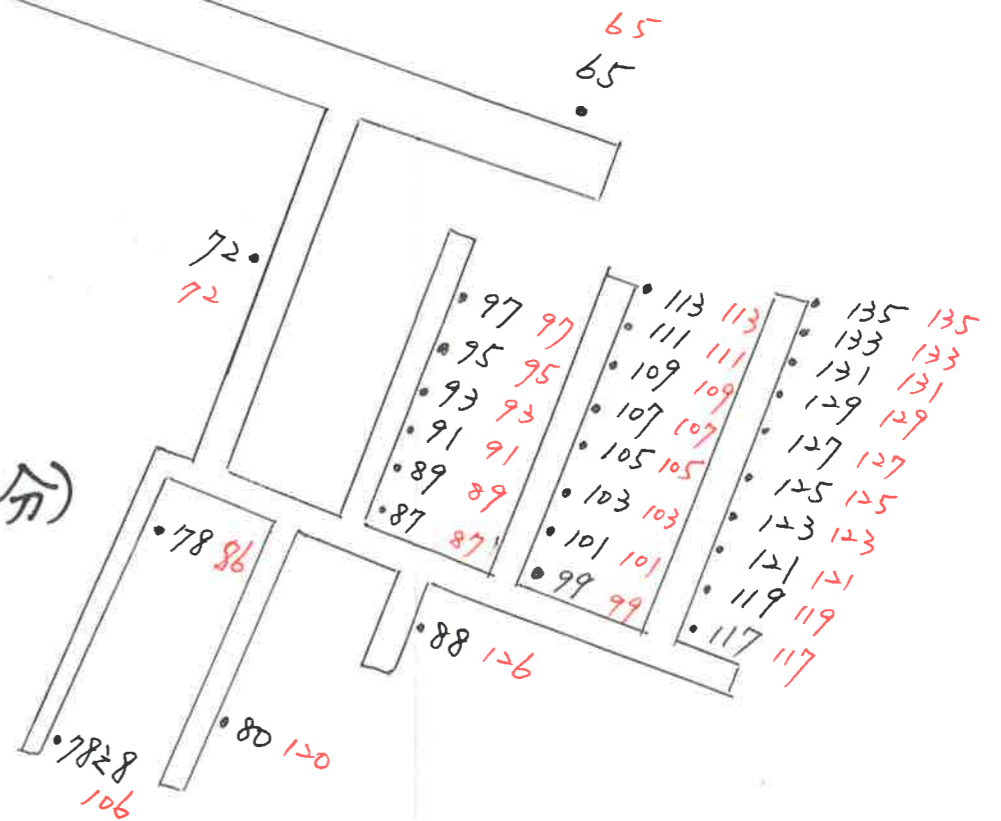
# 新舊號碼對照地圖 - 富翁街

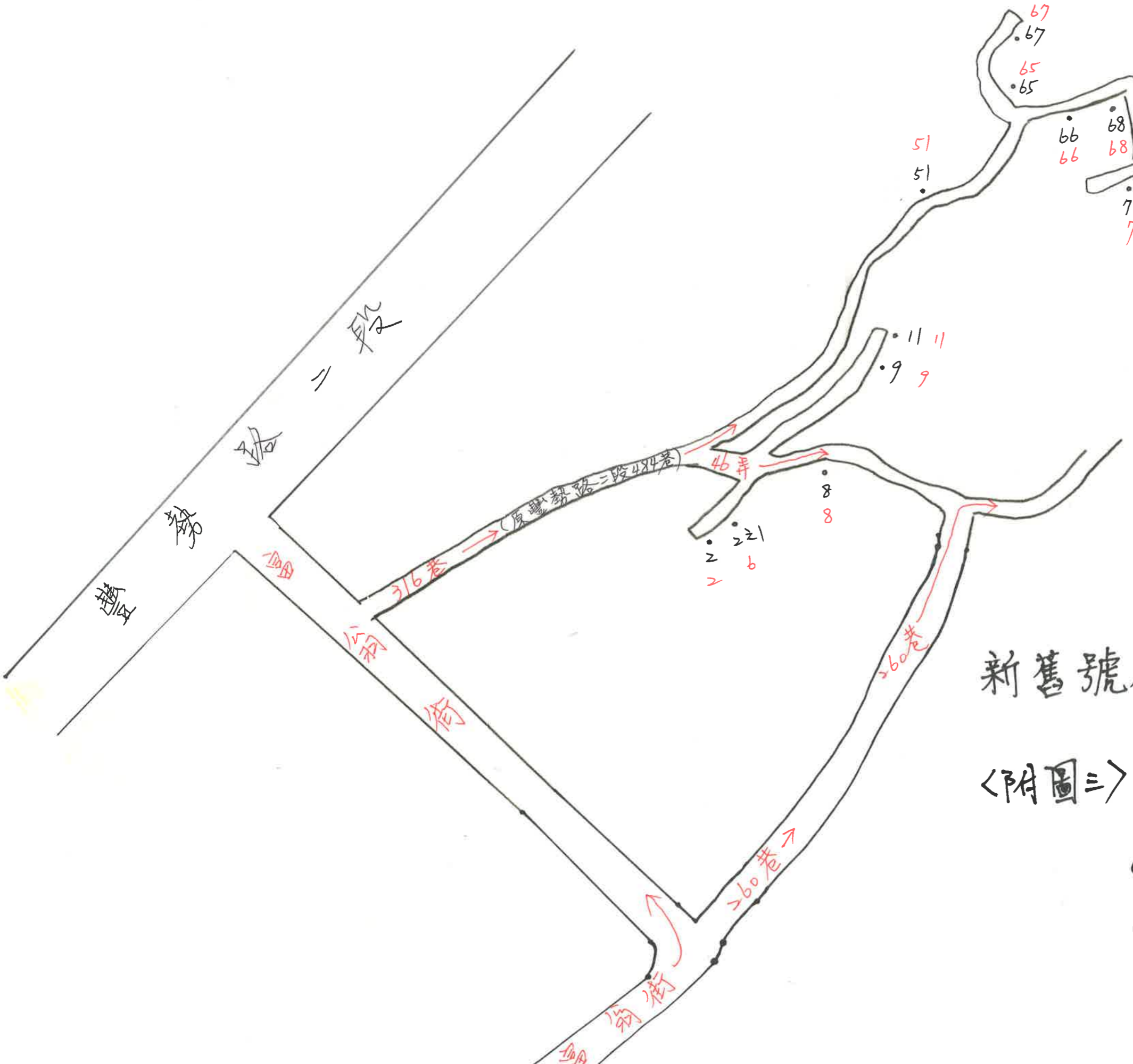
<附圖二> 富翁街 >60巷 (原富陽路 >35巷部分)

+ (原豐勢路二段 484巷 46弄部分)

(黑色字體: 整編前門牌)

(紅色字體: 整編後門牌)





新舊號碼對照地圖-富翁街

<附圖三> 富翁街 316巷

(原豐勢路二段484巷)  
 (黑色字體: 整編前門牌)  
 (紅色字體: 整編後門牌)